

国3・4・12号線について(お知らせ)

令和4年8月 国分寺市 建設環境部 建設事業課

国分寺都市計画道路事業3・4・12号国分寺駅上水線 (国分寺市本町三丁目地内～本多二丁目地内)の進捗状況

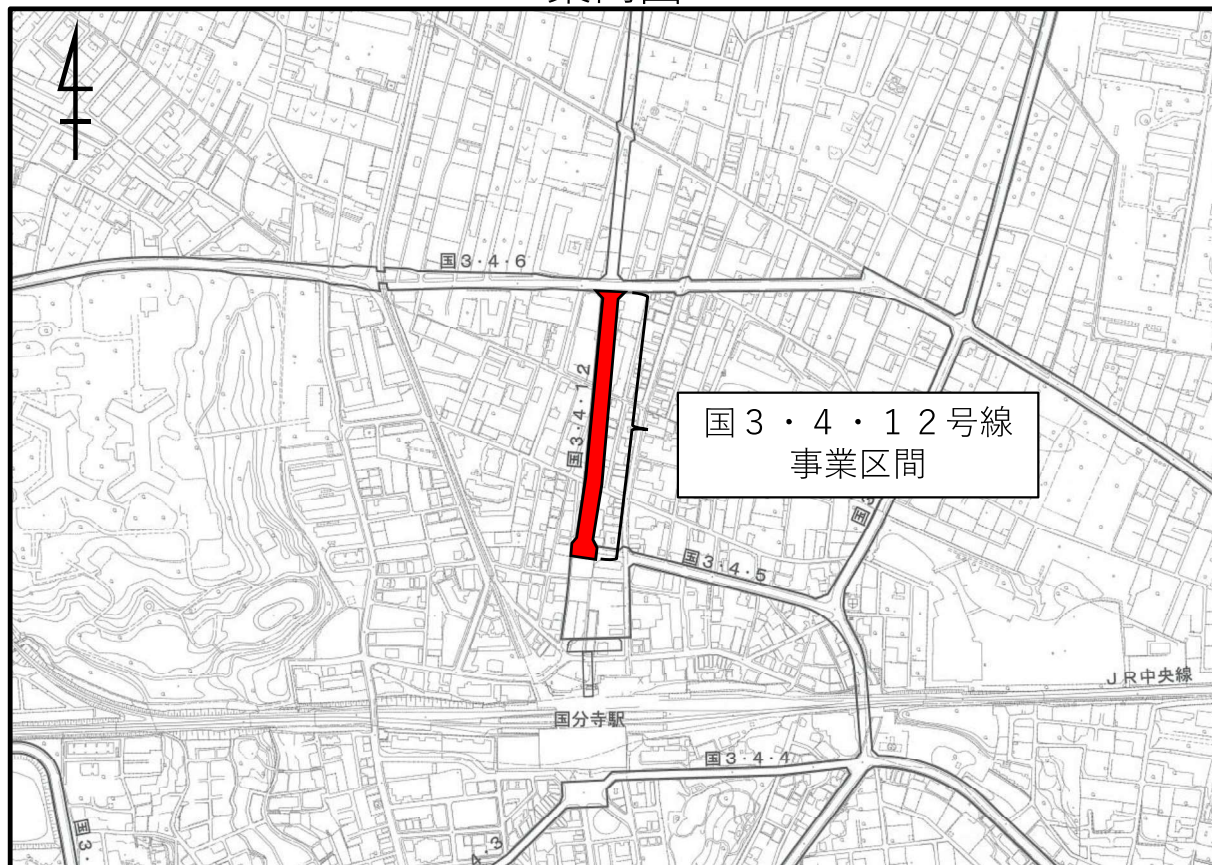
■ 用地取得を進めております。

現在、国分寺市では、国分寺都市計画道路3・4・12号国分寺駅上水線(国分寺市本町三丁目地内～本多二丁目地内)の整備を進めております。

平成29年3月に事業認可を取得し、用地取得を進めております。

また、令和3年3月に事業計画(事業施行期間)の変更の認可を取得しました。今後も引き続き用地取得を順次進めてまいります。

<案内図>



<事業概要>

都市計画事業の種類及び名称：国分寺都市計画道路事業3・4・12号国分寺駅上水線

事業施行期間(変更後)：平成29年3月1日から令和9年3月31日まで

事業地：国分寺市本町三丁目及び本多二丁目各地内

延長，幅員，車線数：延長335m 幅員22m 車線数2車線

お問合せ先

国分寺市 建設環境部 建設事業課 事業計画担当

〒185-8501 国分寺市戸倉一丁目6番地1

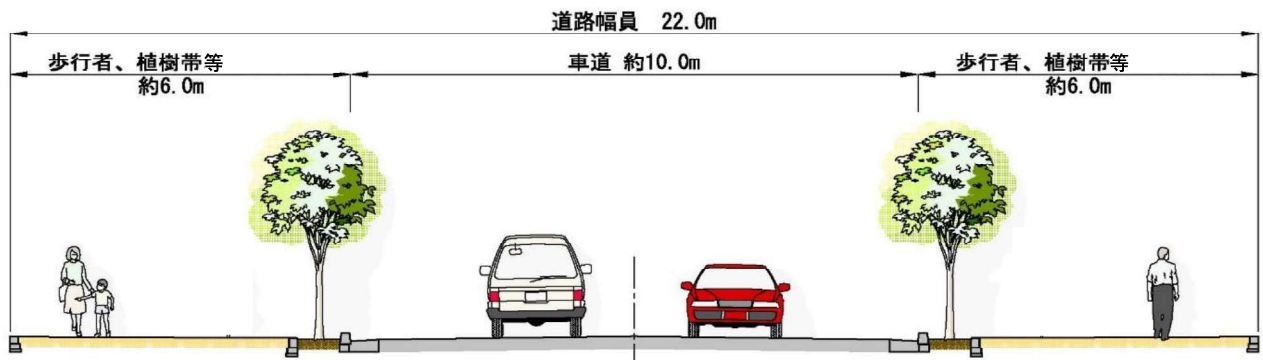
電話：042-325-0111(内線379)



国分寺都市計画道路事業3・4・12号国分寺駅上水線に関する情報は
国分寺市ホームページでも御覧になれます。右のQRコードより確認できます。

裏面も御覧ください。

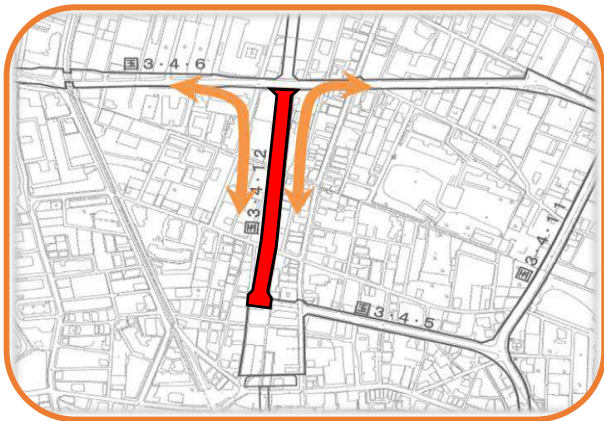
<標準断面図 (イメージ)>



※整備形態については、今後、交通管理者等と協議し決定します。

<道路整備の効果>

①国分寺駅北口へのアクセス性の向上



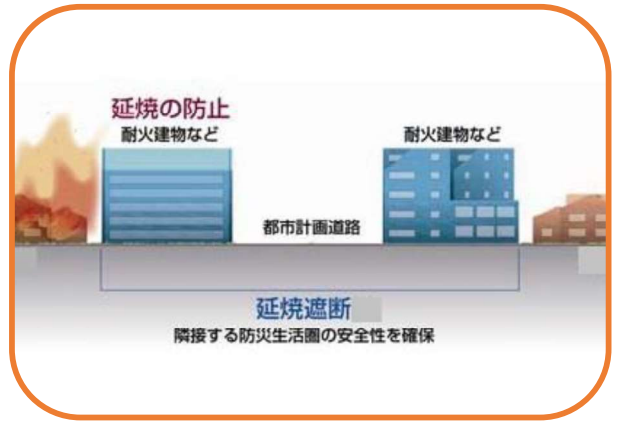
②周辺地域の安全性の向上



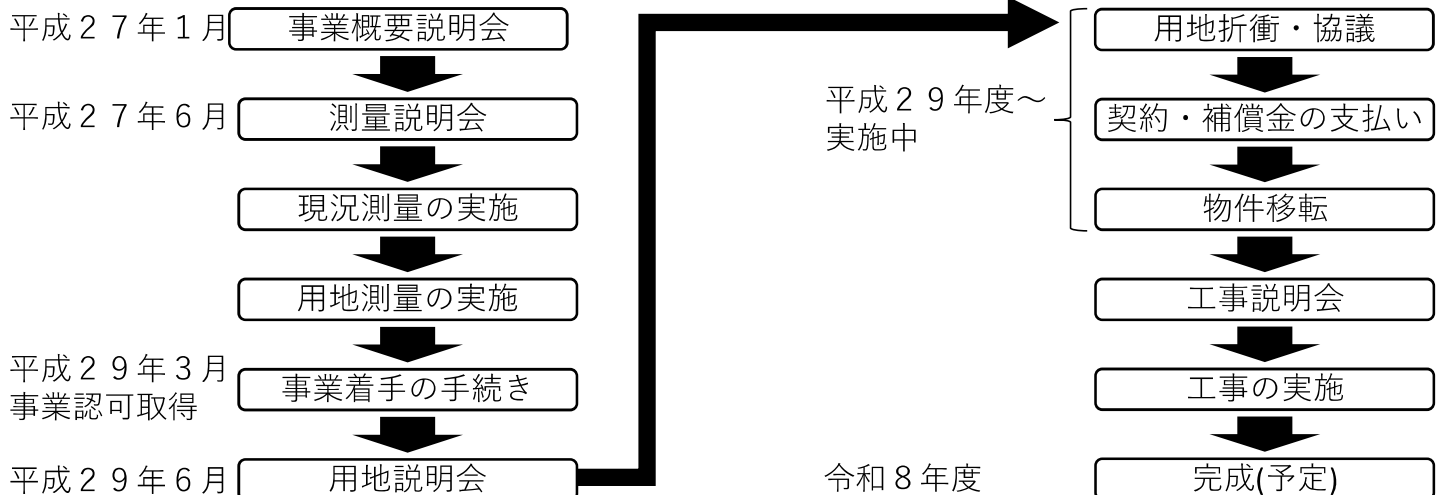
③快適な都市空間の創出(無電柱化)



④周辺地域の防災性の向上



事業の進め方・スケジュール



※令和3年3月に事業計画(事業施行期間)の変更の認可を取得