

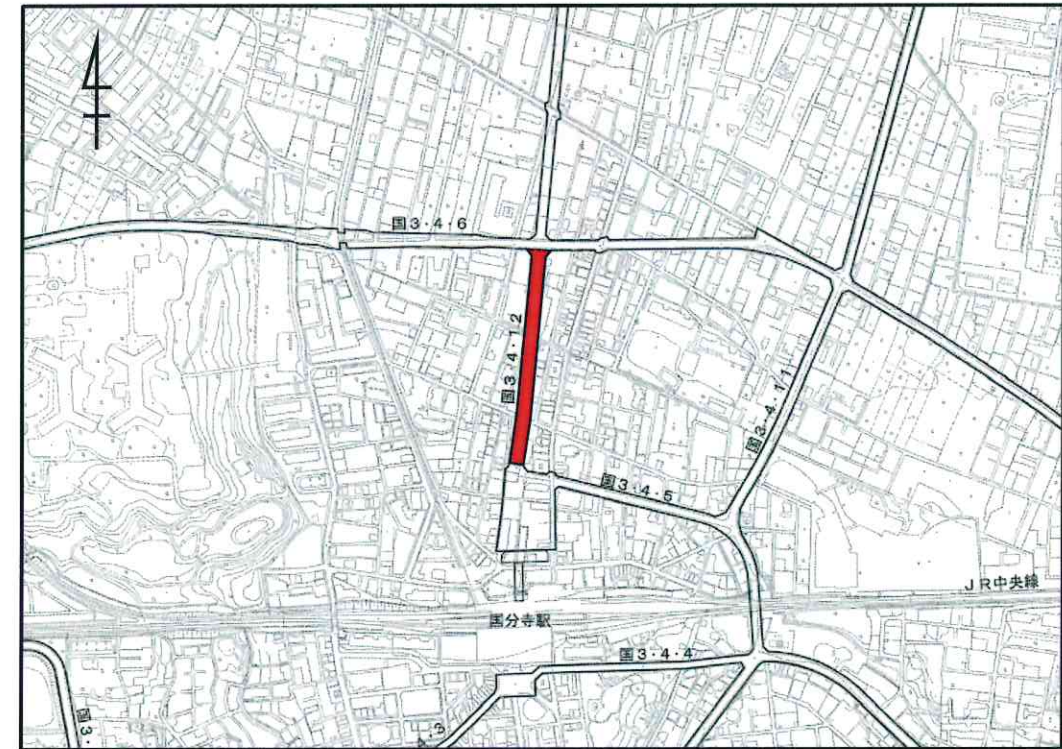
## 今後の流れ



お問い合わせ先  
 国分寺市 都市建設部 事業計画担当  
 〒185-8501 国分寺市戸倉一丁目 6-1  
 電話：042-325-0111(内線 379)

## 事業概要説明会

国分寺都市計画道路 3・4・12 号国分寺駅上水線  
 (国分寺市本町三丁目地内～本多二丁目地内)



使用承認：26都市基交測第105号  
 利用承諾番号：MMT利許第22号-14

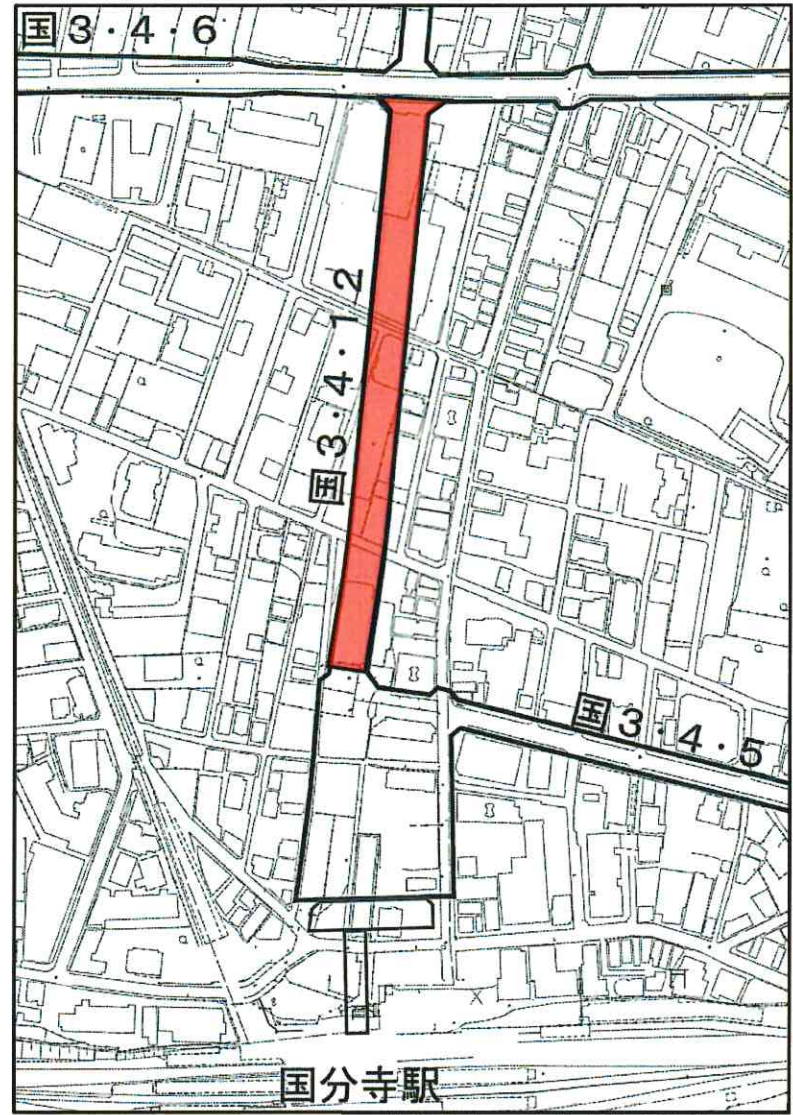
日時：平成27年1月22日(木)  
 午後7時～8時30分

場所：国分寺市本多公民館

国分寺市 都市建設部 事業計画担当

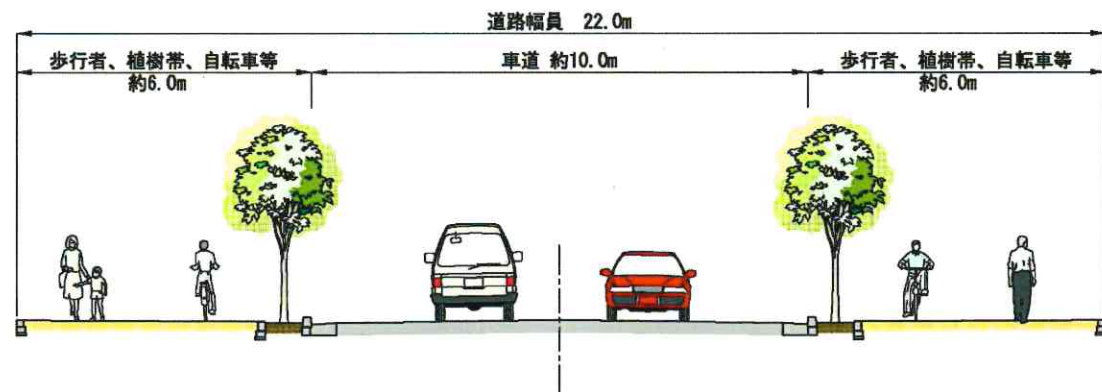


## 平面図



使用承認：26都市基交測第105号  
利用承諾番号：MMT利許第22号-14

## 標準断面図 (イメージ)



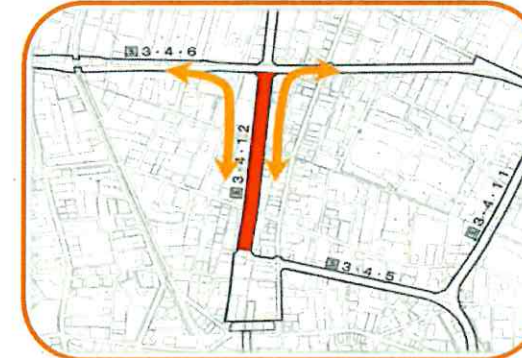
※整備形態については、今後、交通管理者等と協議し決定します。

## 事業概要

都市計画道路名	国分寺都市計画道路 3・4・12 号国分寺駅上水線
事業区間	国分寺市本町三丁目地内～本多二丁目地内
事業延長	約 330m
幅員	22m (標準)
車線数	2車線
施行者	国分寺市

## 道路整備の効果

①国分寺駅北口へのアクセス性の向上



使用承認：26都市基交測第105号  
利用承諾番号：MMT利許第22号-14

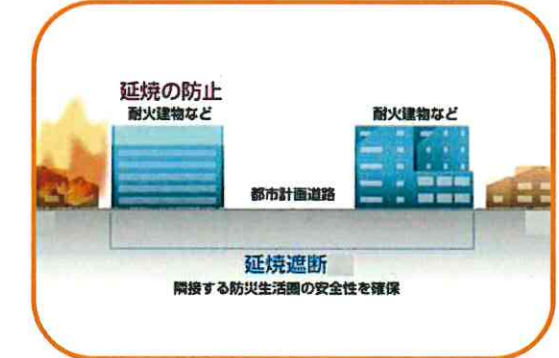
②周辺地域の安全性の向上



③快適な都市空間の創出 (無電柱化)



④周辺地域の防災性の向上



※「防災都市づくり推進計画」(平成22年1月 東京都)より