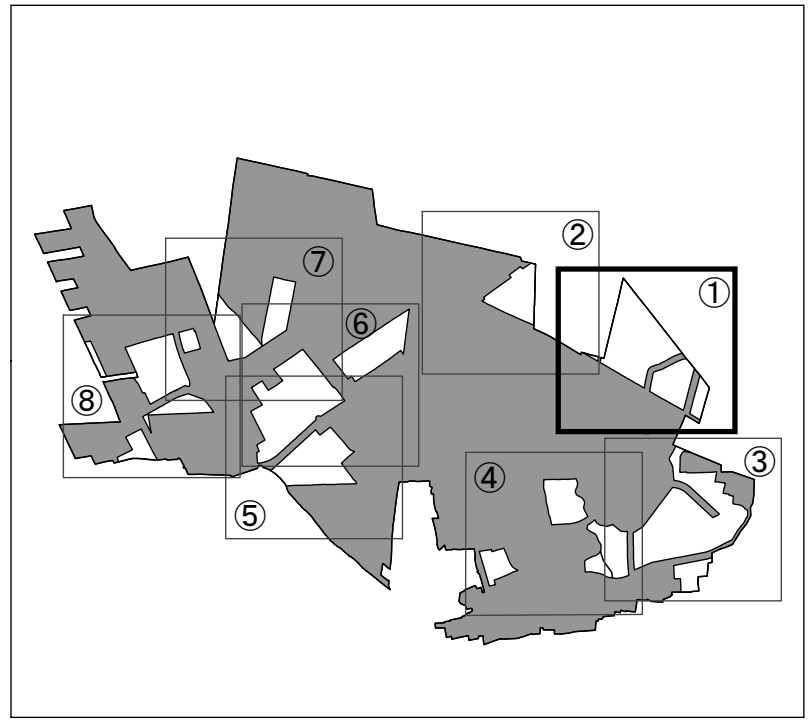




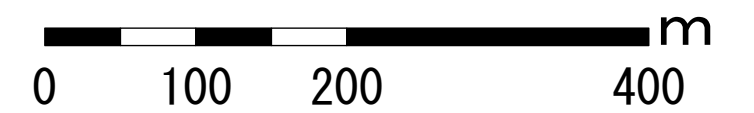

# 国分寺市 木造住宅の密集化を改善するエリア

①



## 凡例

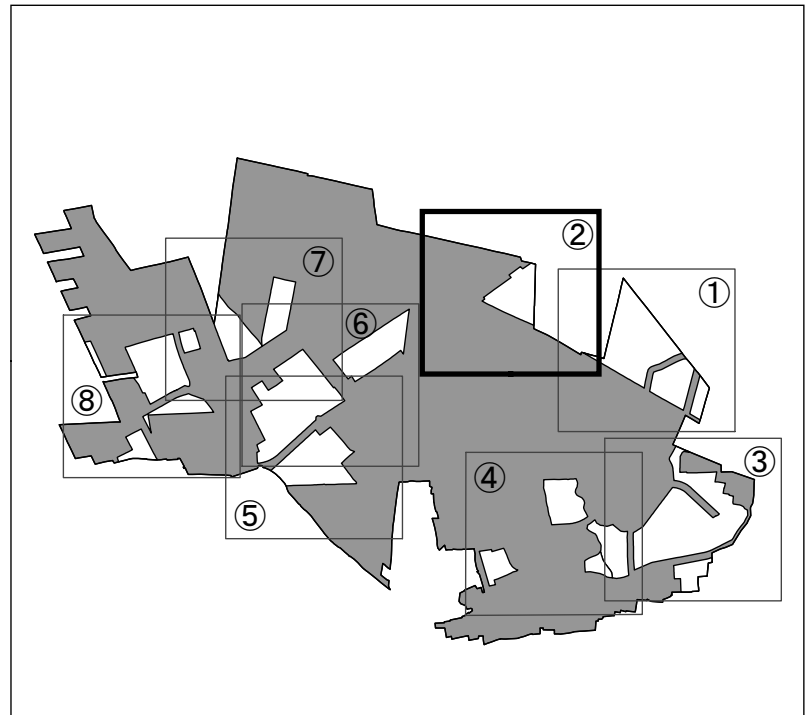
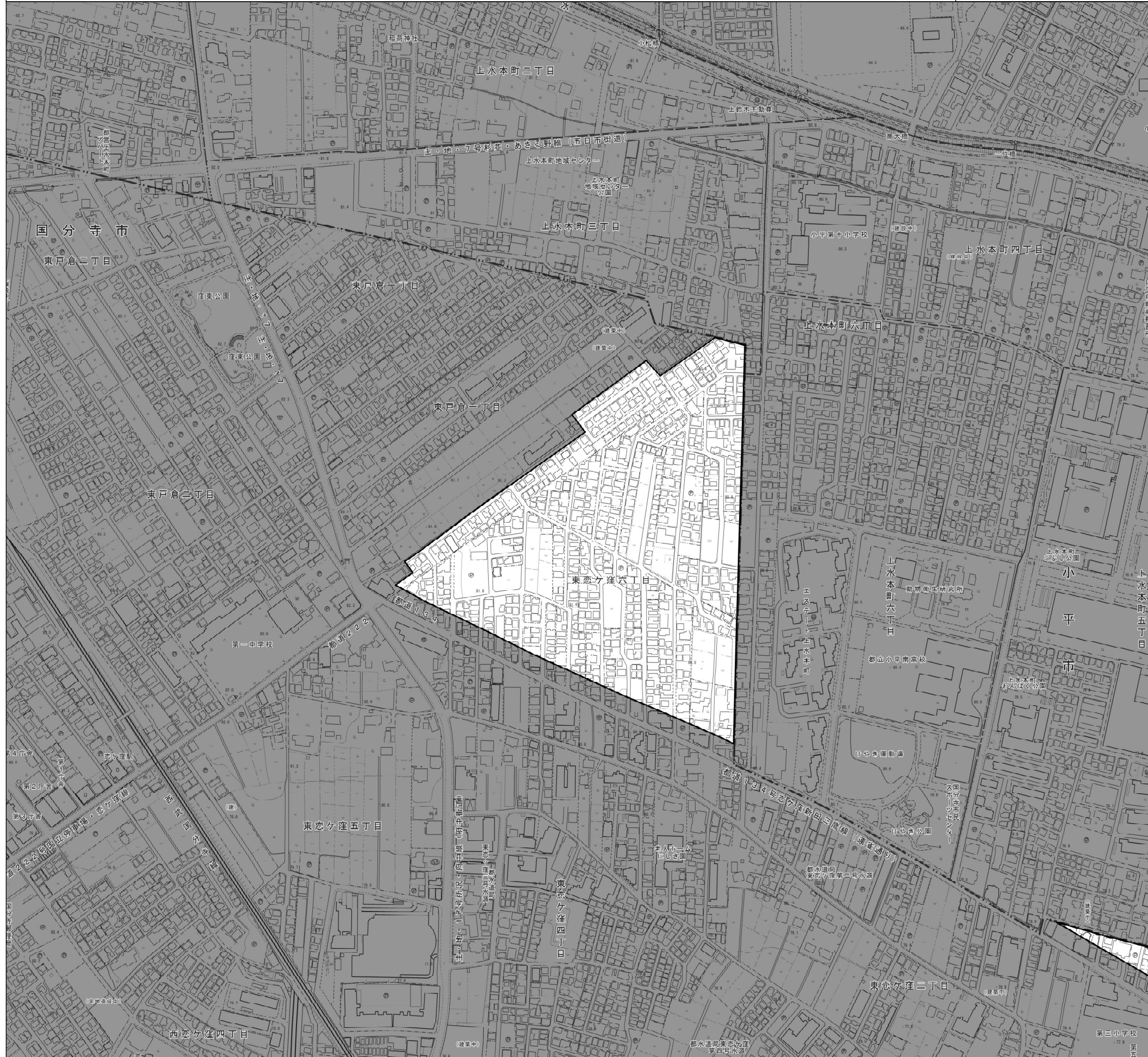
-  木造住宅の密集化を改善するエリア
-  エリア外



この地図は、東京都知事の承認を受けて、東京都縮尺2,500分の1地形図を利用して作成したものである。(承認番号)2都市基交著第13号


国分寺市 木造住宅の密集化を改善するエリア

②



凡例

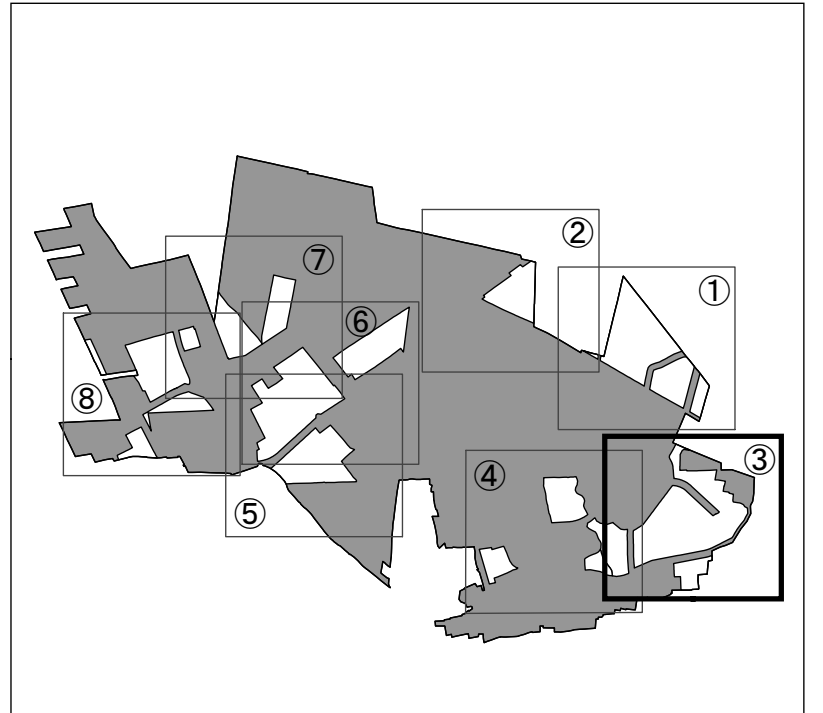
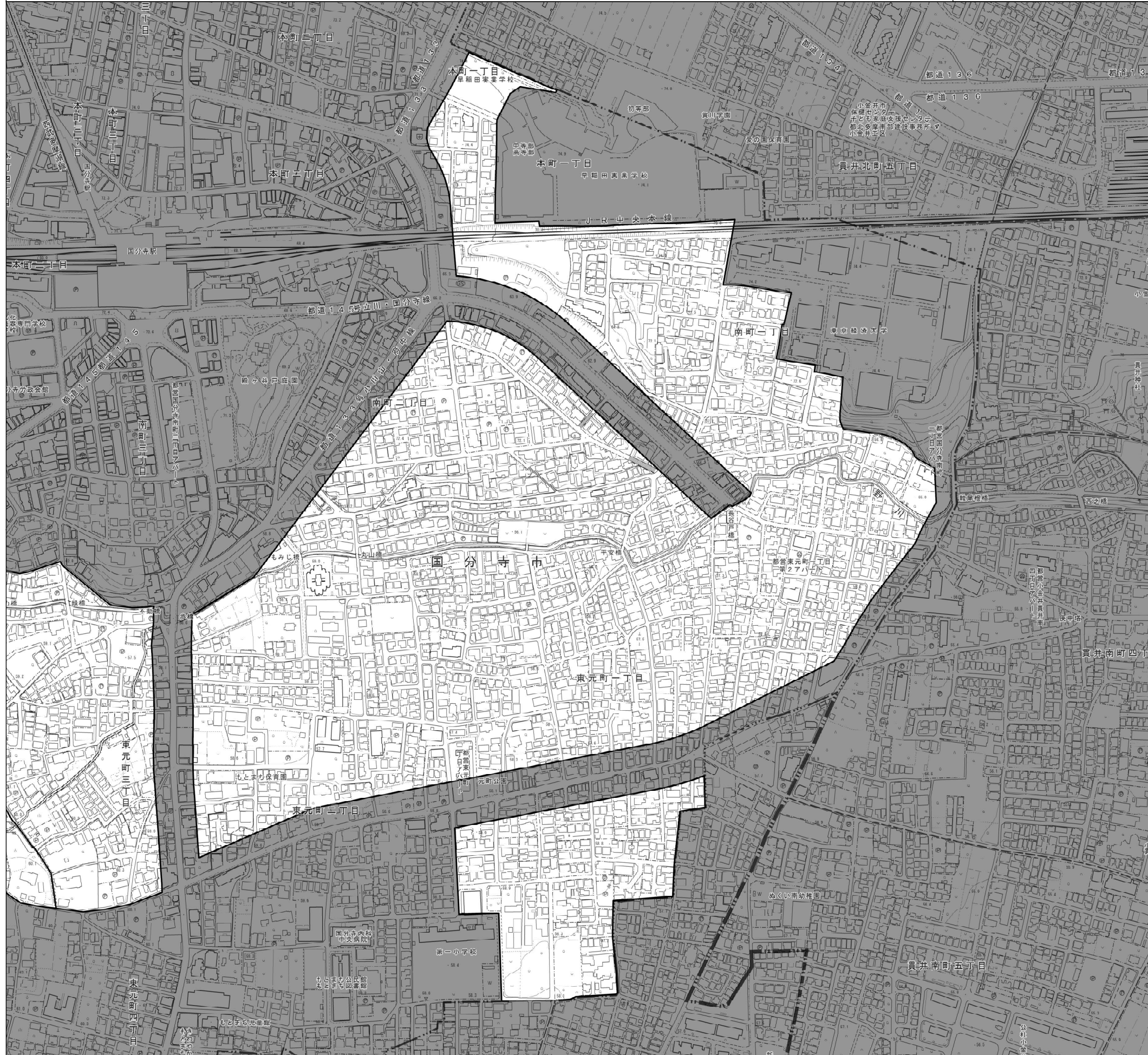
- 木造住宅の密集化を改善するエリア
- エリア外



この地図は、東京都知事の承認を受けて、東京都縮尺2,500分の1地形図を利用して作成したものである。(承認番号)2都市基交著第13号

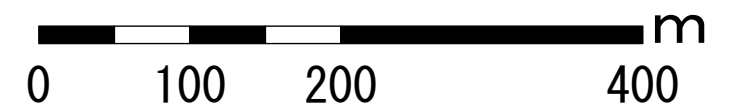

国分寺市 木造住宅の密集化を改善するエリア

③



凡例

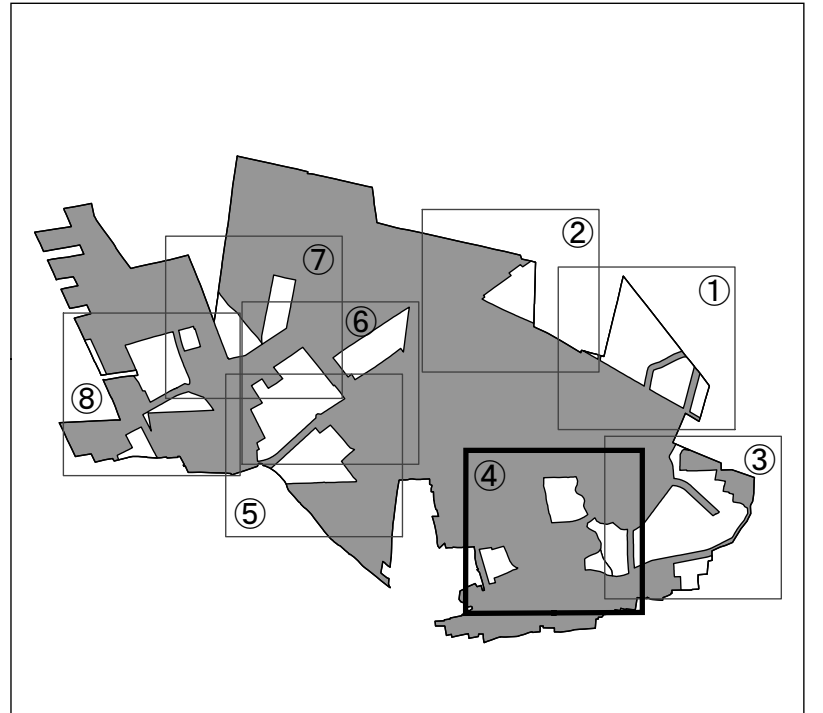
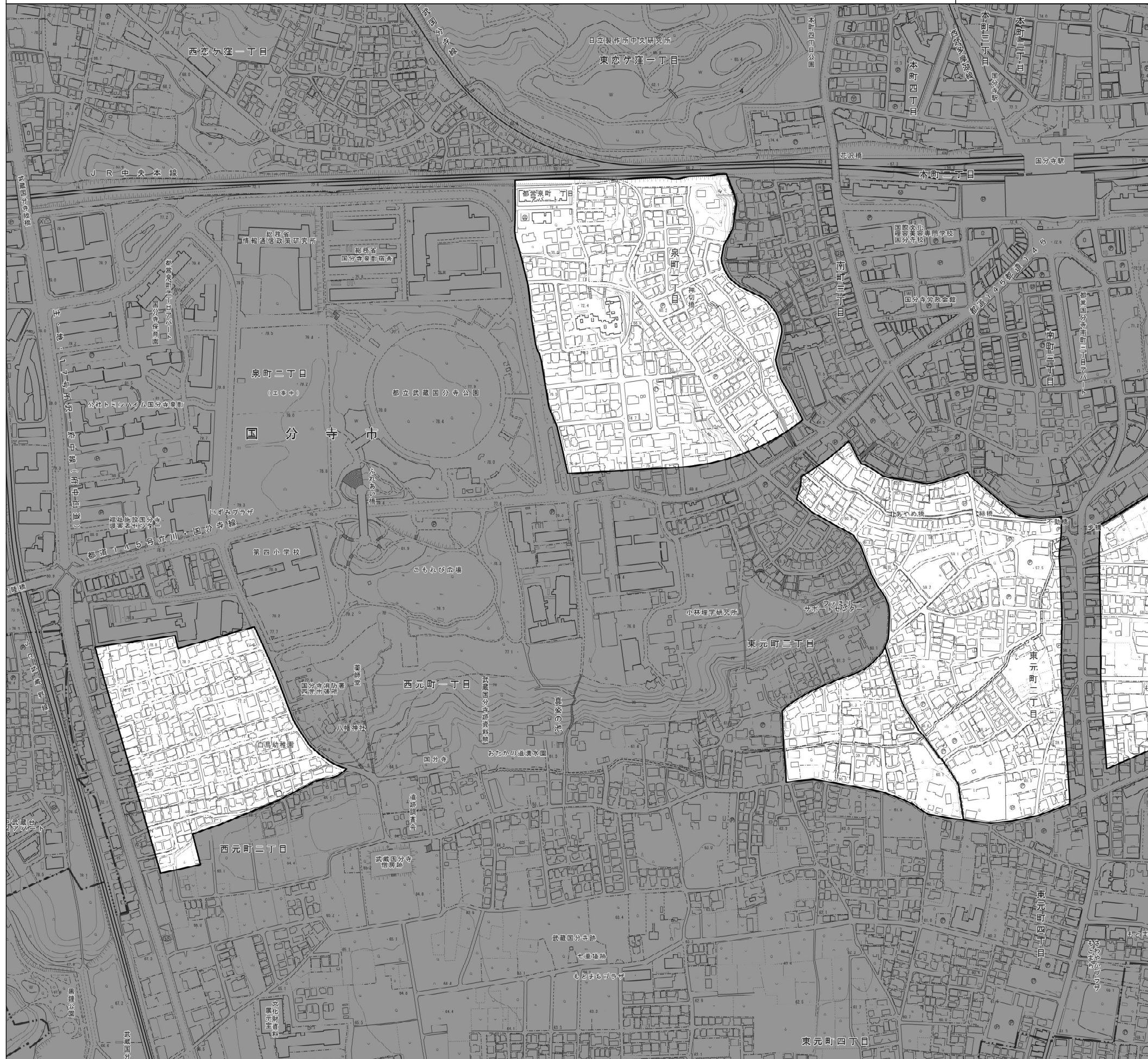
- 木造住宅の密集化を改善するエリア
- エリア外



この地図は、東京都知事の承認を受けて、東京都縮尺2,500分の1地形図を利用して作成したものである。(承認番号)2都市基交著第13号

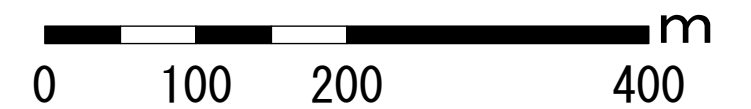

国分寺市 木造住宅の密集化を改善するエリア

④



凡例

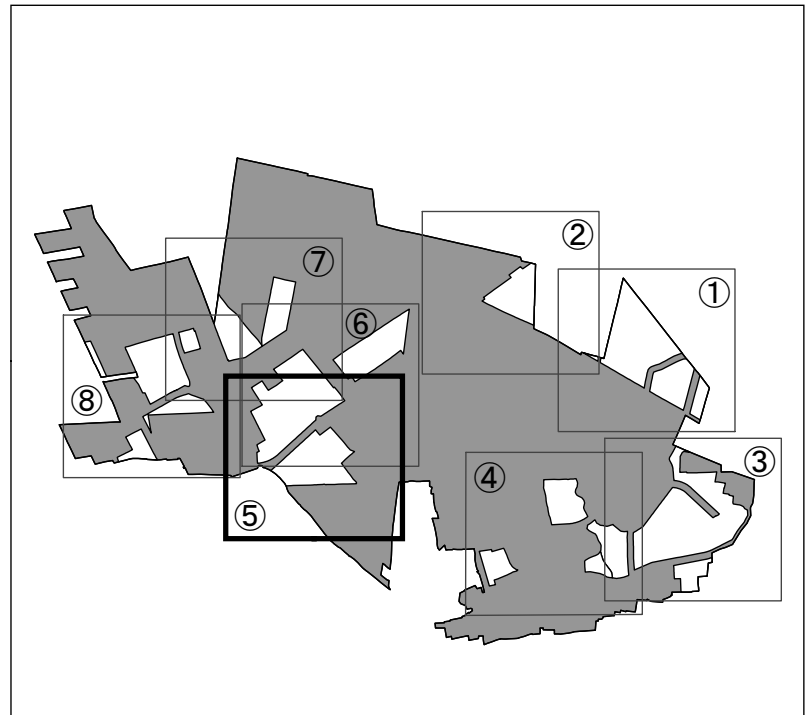
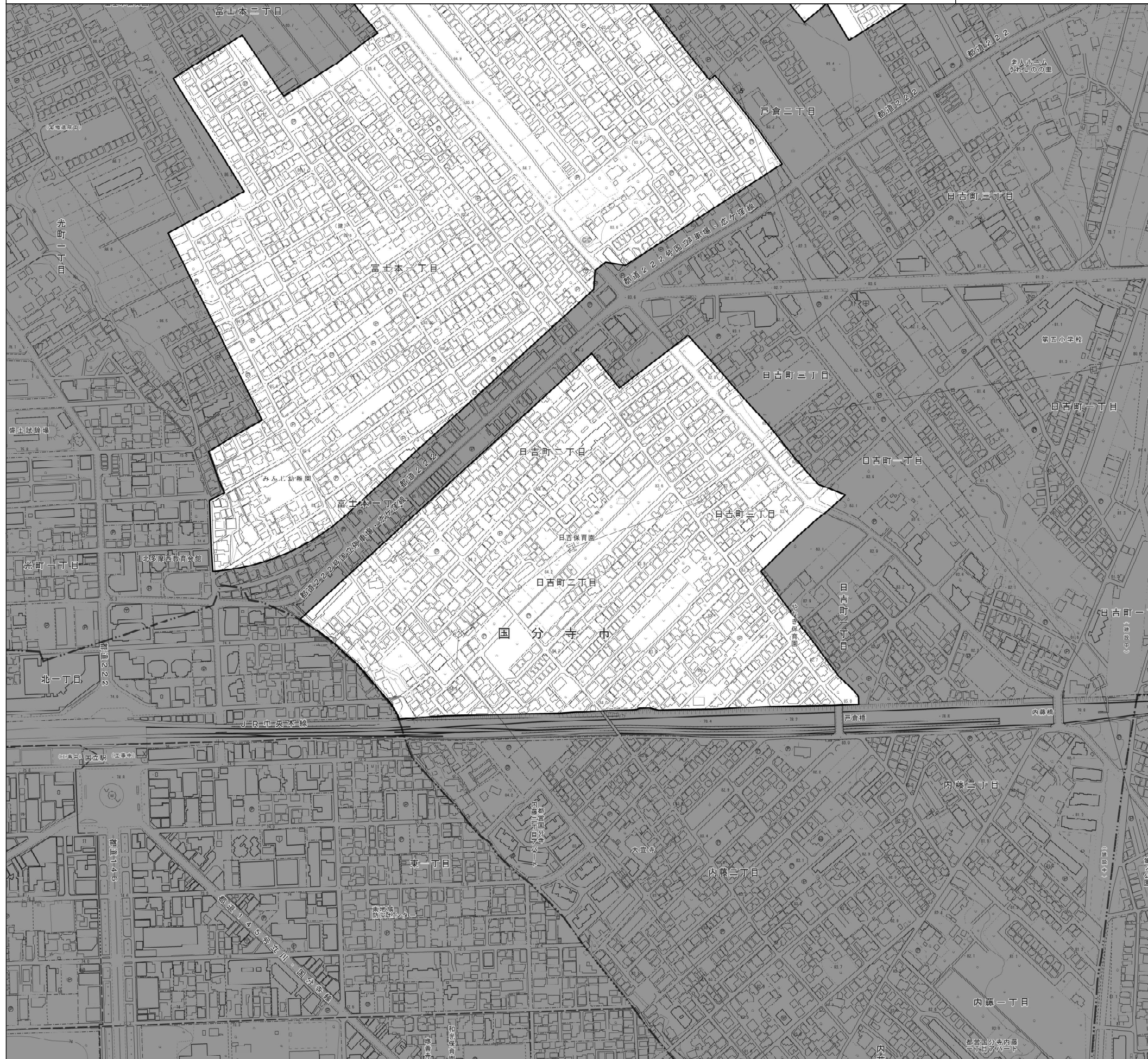
- 木造住宅の密集化を改善するエリア
- エリア外



この地図は、東京都知事の承認を受けて、東京都縮尺2,500分の1地形図を利用して作成したものである。(承認番号)2都市基交著第13号

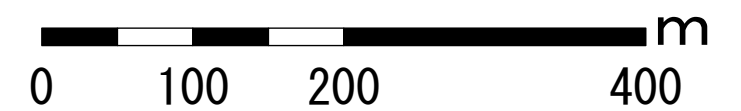

国分寺市 木造住宅の密集化を改善するエリア

⑤



凡例

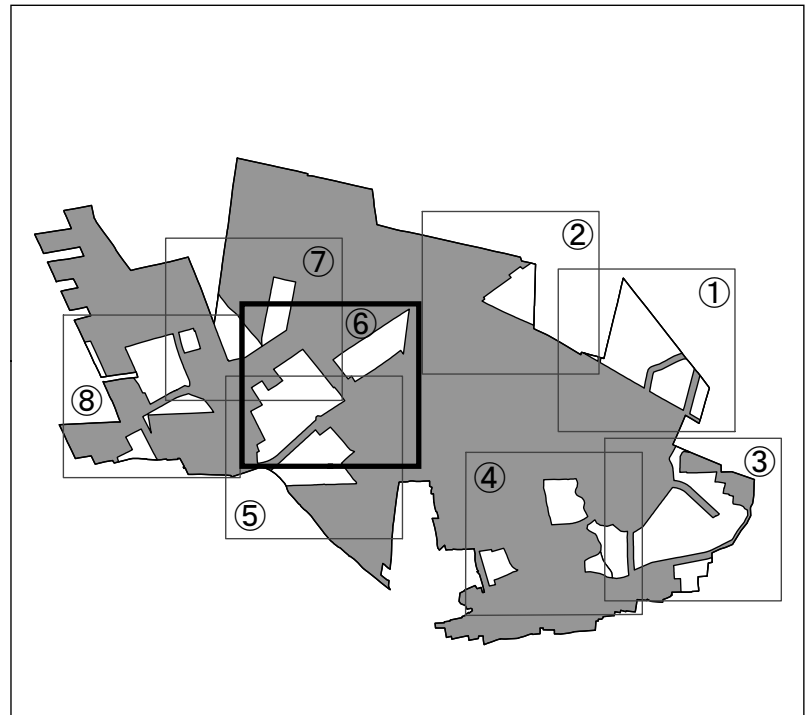
- 木造住宅の密集化を改善するエリア
- エリア外





この地図は、東京都知事の承認を受けて、東京都縮尺2,500分の1地形図を利用して作成したものである。(承認番号)2都市基交著第13号

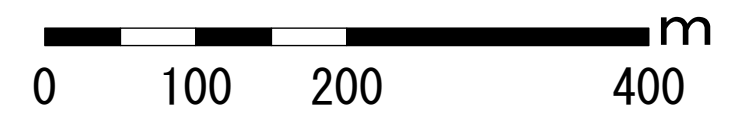

国分寺市 木造住宅の密集化を改善するエリア

⑥

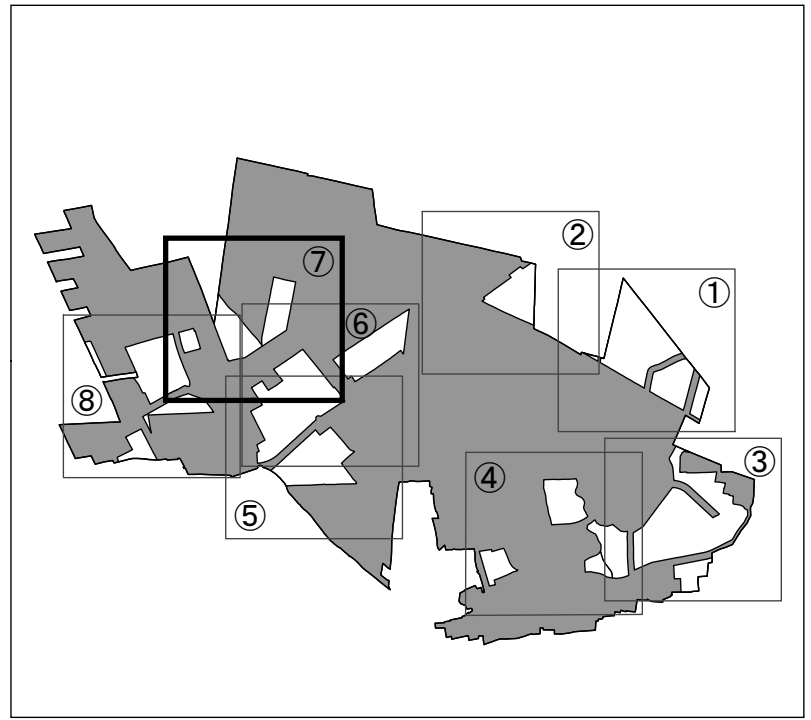


凡例

-  木造住宅の密集化を改善するエリア
-  エリア外

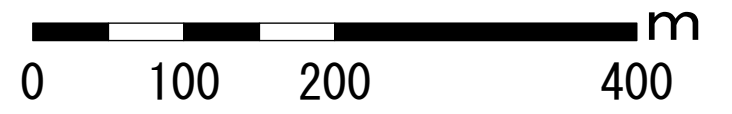



この地図は、東京都知事の承認を受けて、東京都縮尺2,500分の1地形図を利用して作成したものである。(承認番号)2都市基交著第13号



凡例

- 木造住宅の密集化を改善するエリア
- エリア外



この地図は、東京都知事の承認を受けて、東京都縮尺2,500分の1地形図を利用して作成したものである。(承認番号)2都市基交著第13号



凡例

- 木造住宅の密集化を改善するエリア
- エリア外

