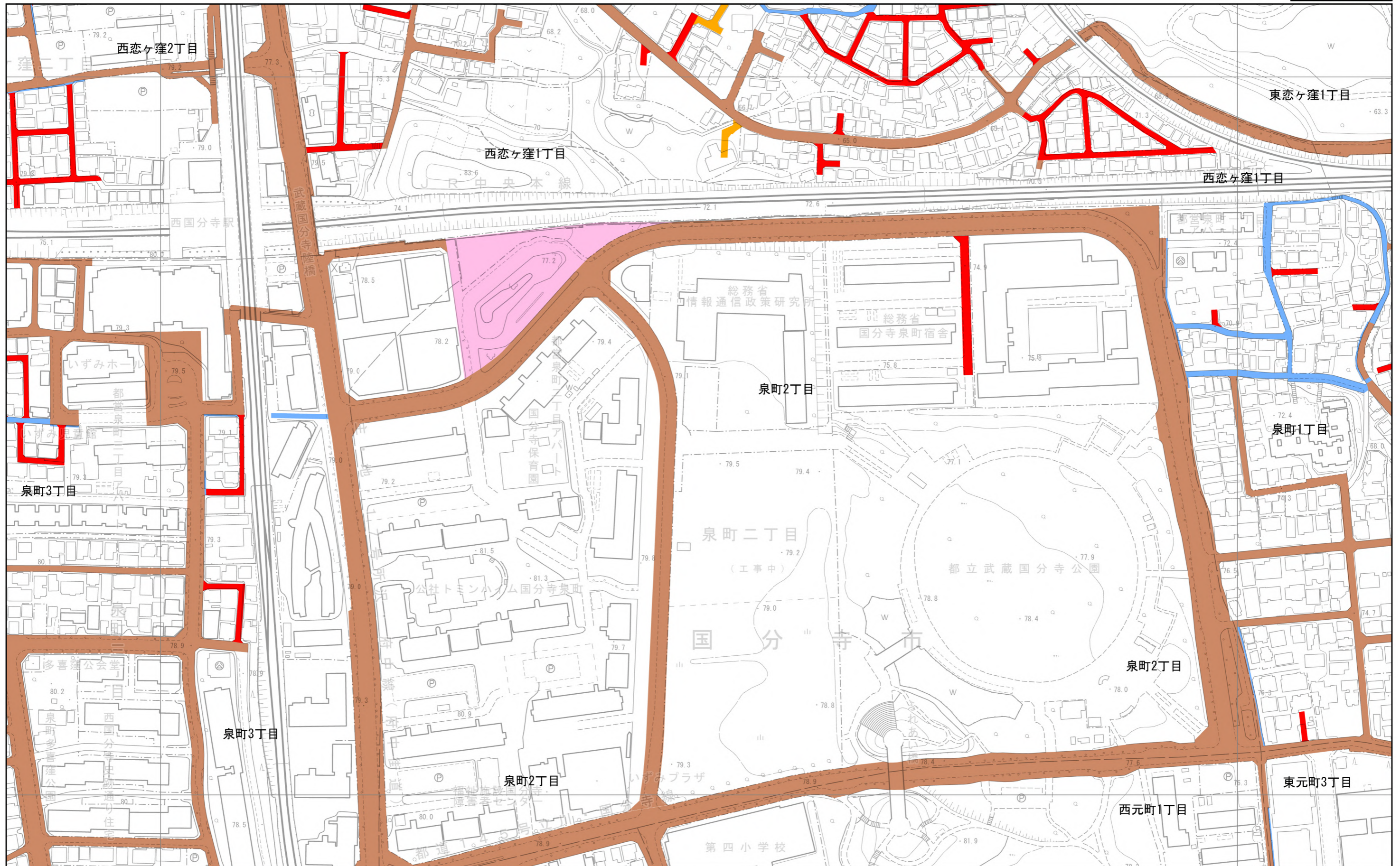


# 国分寺市 指定道路図

令和6年2月作成

32	33	34
38	39	40
44	45	46



- 法42条1項1号
- 法42条1項3号
- 法42条1項5号
- 水路
- 法42条1項2号
- 法42条1項4号
- 法42条2項

1:2,500

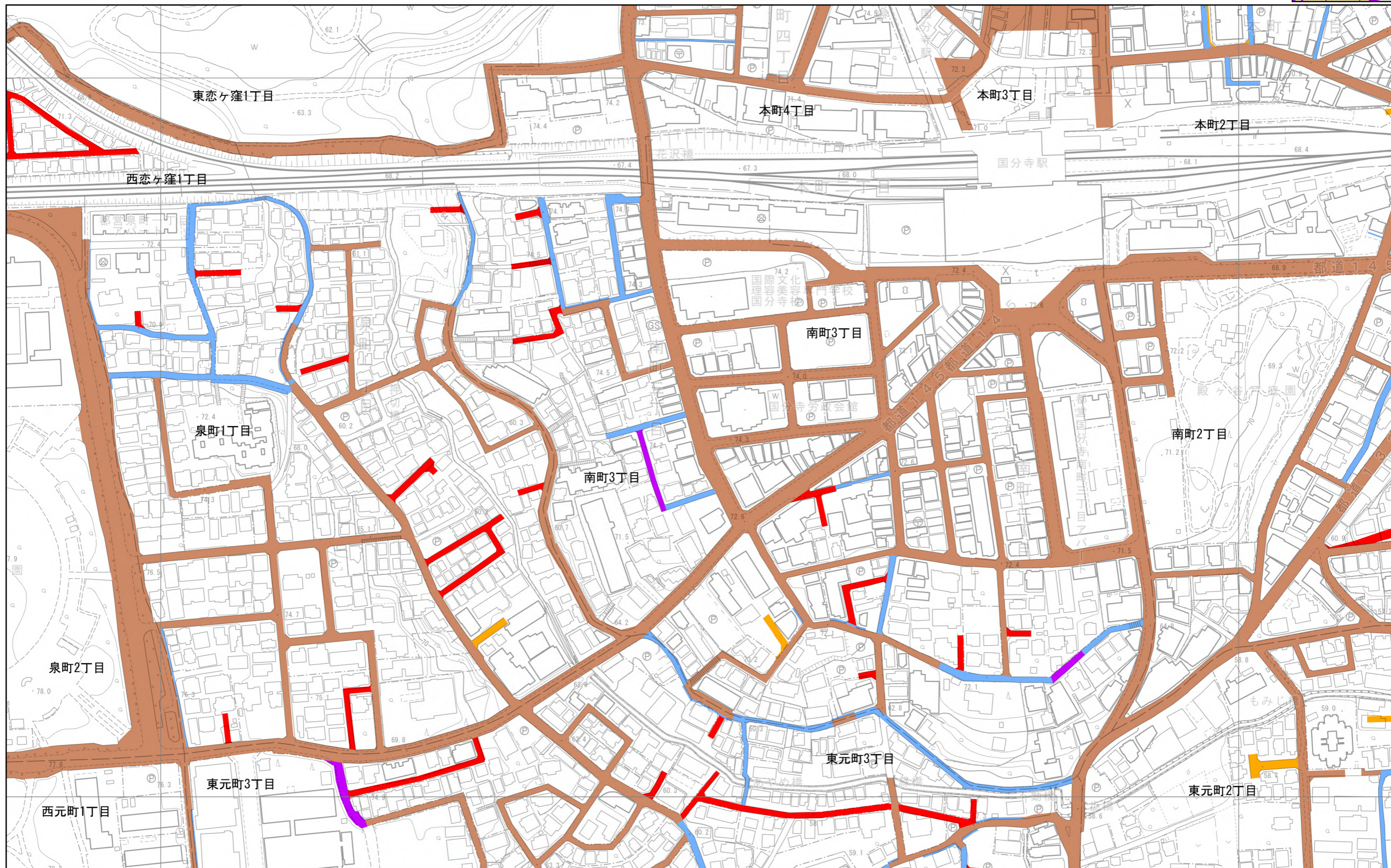


この地図は、東京都知事の承認を受けて、東京都縮尺2,500分の1地形図を利用して作成したものである。(承認番号)5都市基交著第28号

# 国分寺市 指定道路図

令和6年2月作成

33	34	35
39	40	41
45	46	47



- 法42条1項1号
- 法42条1項3号
- 法42条1項5号
- 水路
- 法42条1項2号
- 法42条1項4号
- 法42条2項

1:2,500

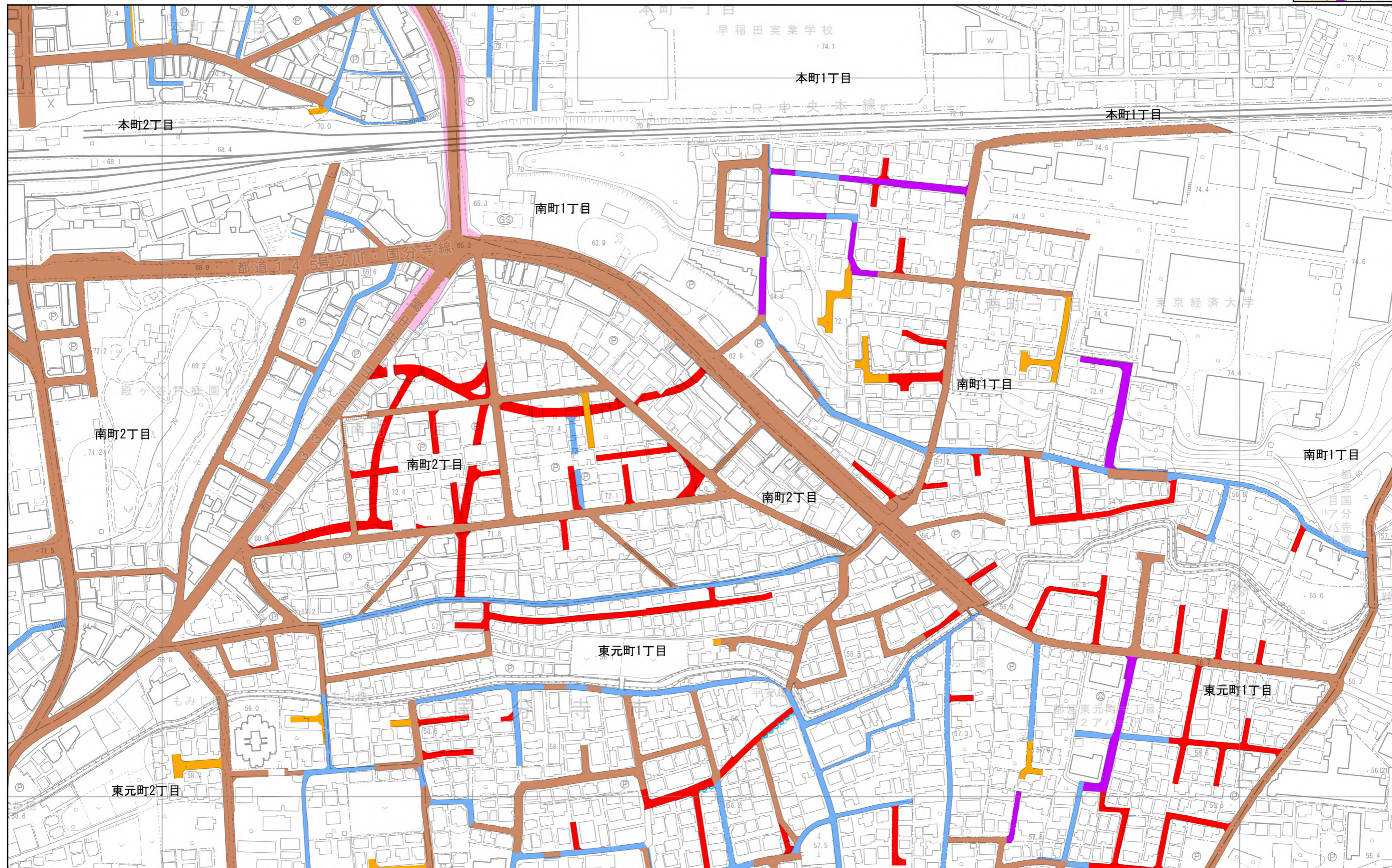
0 100 200 m

この地図は、東京都知事の承認を受けて、東京都縮尺2,500分の1地形図を利用して作成したものである。(承認番号) 5都市基交著第28号

# 国分寺市 指定道路図


令和6年2月作成

34	35	
40	41	42
46	47	



- 法42条1項1号
- 法42条1項3号
- 法42条1項5号
- 水路
- 法42条1項2号
- 法42条1項4号
- 法42条2項

1:2,500



この地図は、東京都知事の承認を受けて、東京都縮尺2,500分の1地形図を利用して作成したものである。(承認番号) 5都市基交著第28号

# 国分寺市 指定道路図


令和6年2月作成

35	
41	42
47	



- 法42条1項1号
- 法42条1項3号
- 法42条1項5号
- 法42条1項2号
- 法42条1項4号
- 法42条2項
- 水路

1:2,500

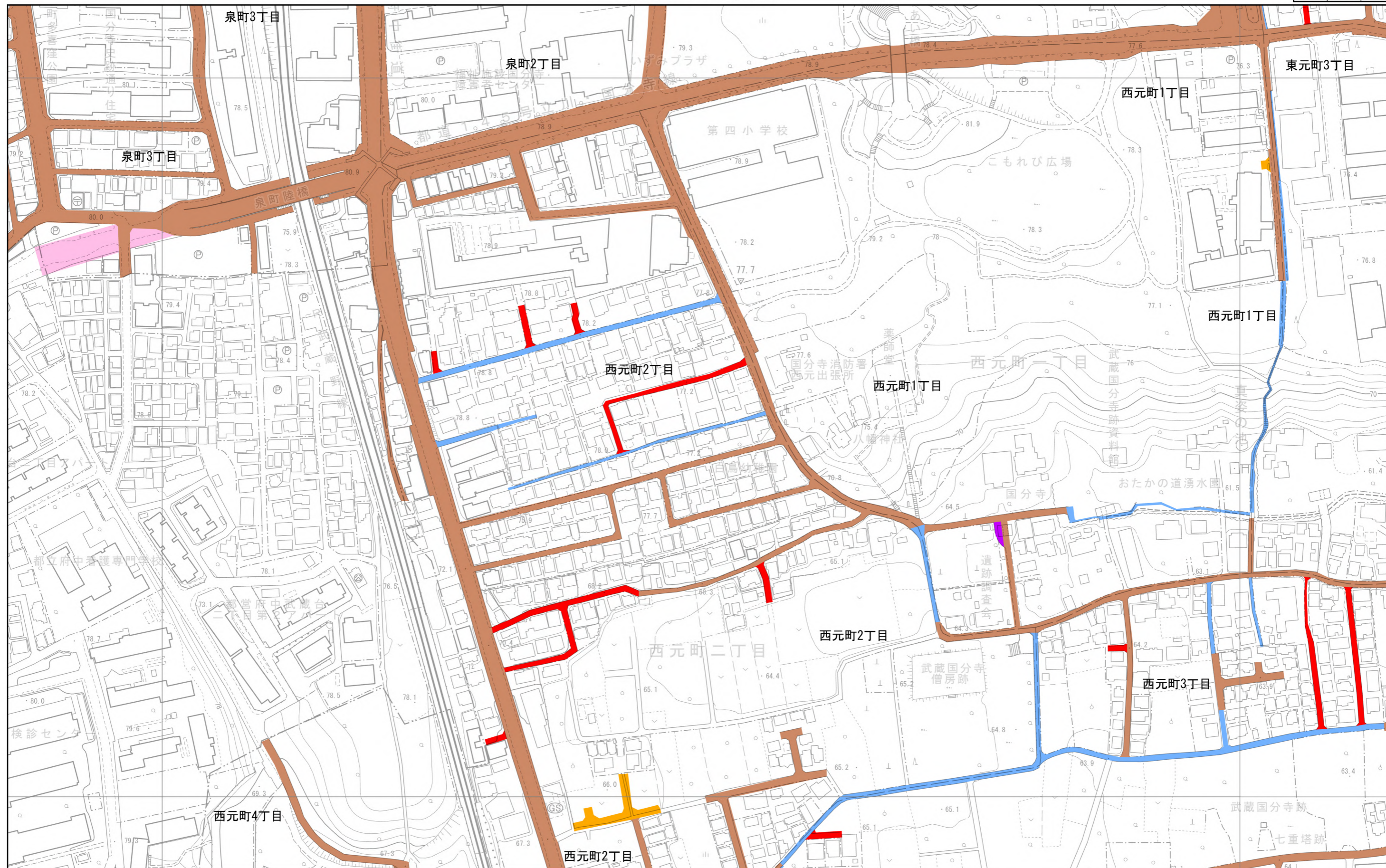


この地図は、東京都知事の承認を受けて、東京都縮尺2,500分の1地形図を利用して作成したものである。(承認番号)5都市基交著第28号

# 国分寺市 指定道路図

令和6年2月作成

38	39	40
44	45	46
48	49	50



- 法42条1項1号
- 法42条1項3号
- 法42条1項5号
- 水路
- 法42条1項2号
- 法42条1項4号
- 法42条2項

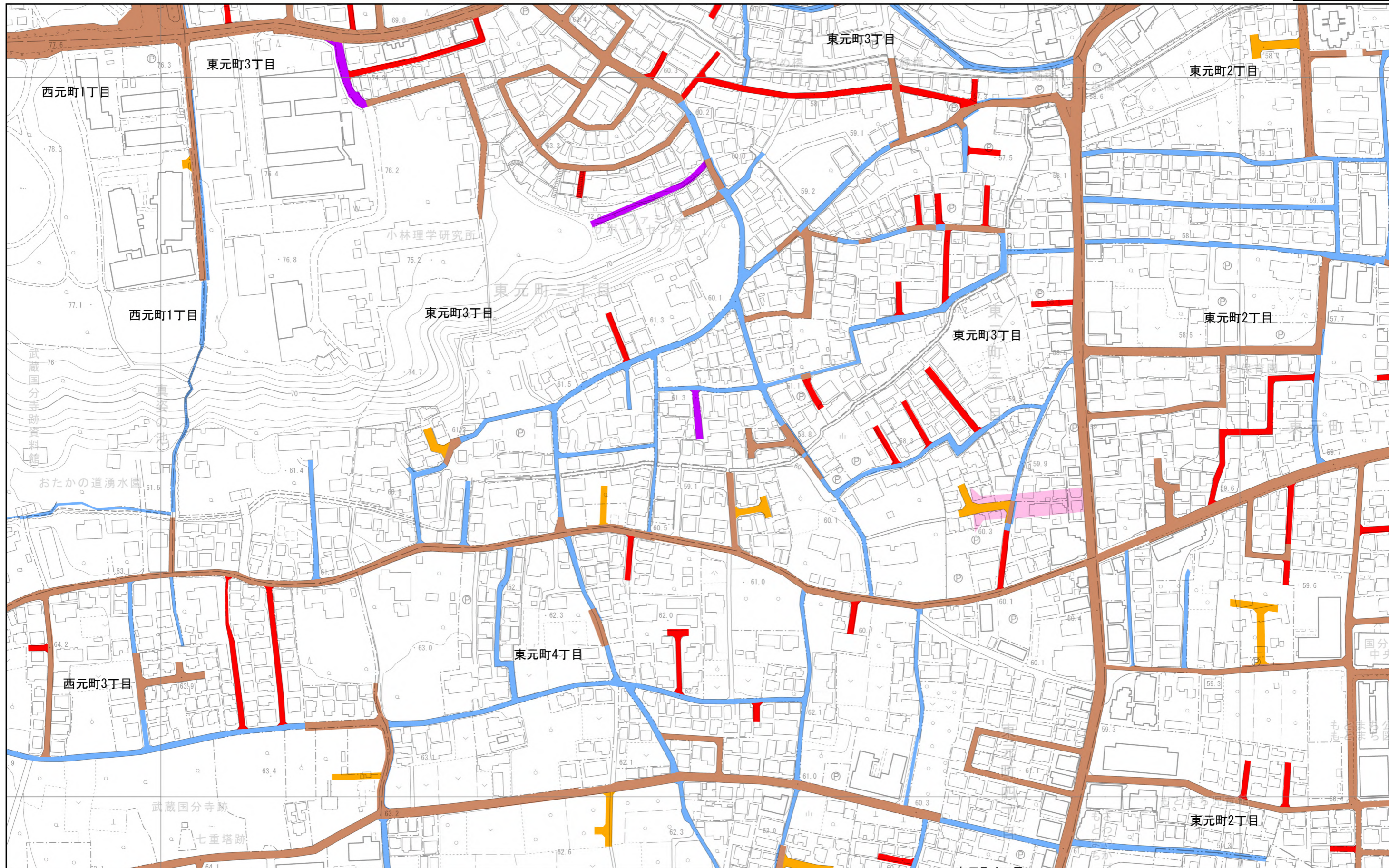


この地図は、東京都知事の承認を受けて、東京都縮尺2,500分の1地形図を利用して作成したものである。(承認番号) 5都市基交著第28号

# 国分寺市 指定道路図


令和6年2月作成

39	40	41
45	46	47
49	50	51



- 法42条1項1号
- 法42条1項3号
- 法42条1項5号
- 水路
- 法42条1項2号
- 法42条1項4号
- 法42条2項

1:2,500

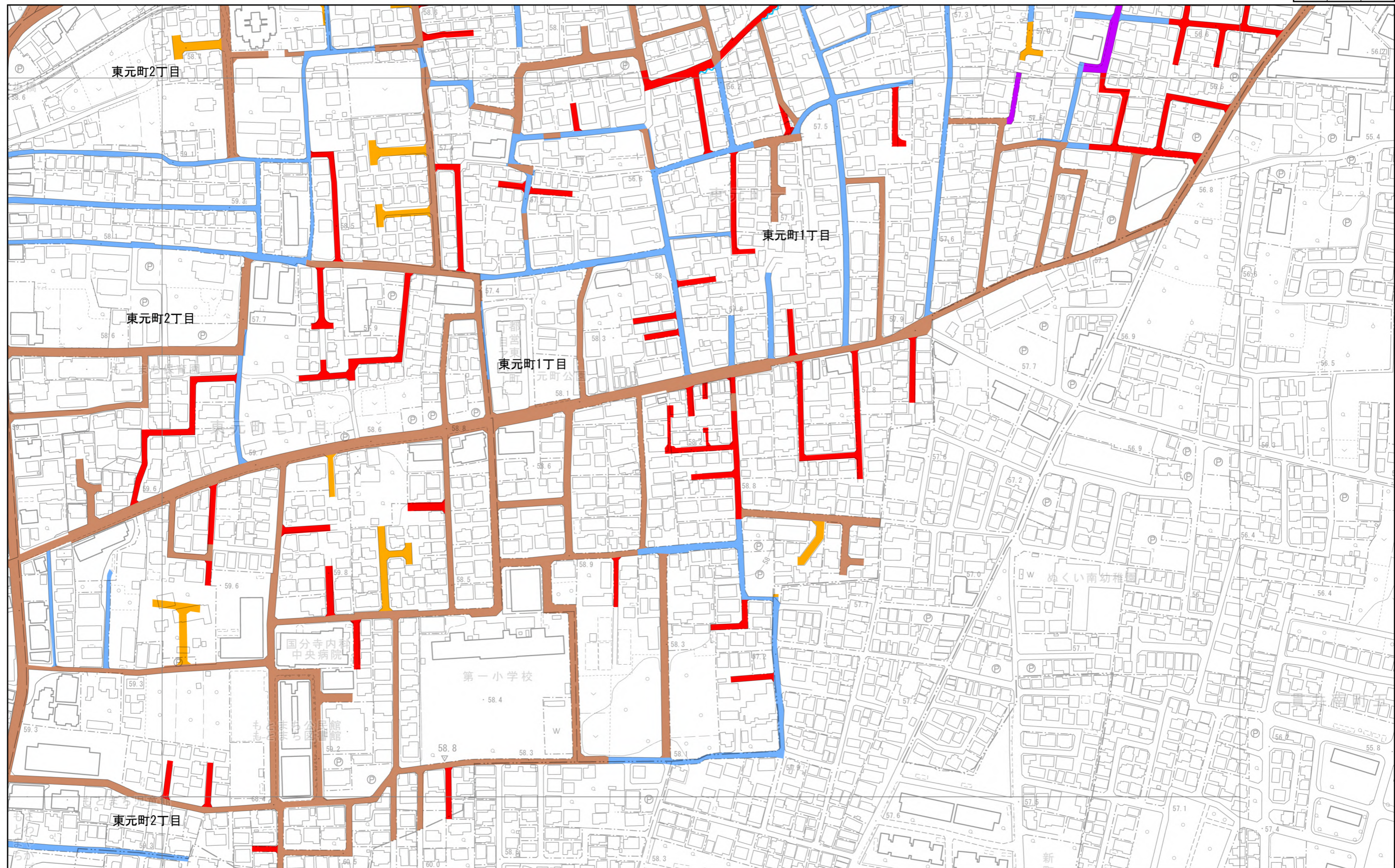


この地図は、東京都知事の承認を受けて、東京都縮尺2,500分の1地形図を利用して作成したものである。(承認番号) 5都市基交著第28号

# 国分寺市 指定道路図

令和6年2月作成

40	41	42
46	47	
50	51	



- 法42条1項1号
- 法42条1項3号
- 法42条1項5号
- 水路
- 法42条1項2号
- 法42条1項4号
- 法42条2項

1:2,500

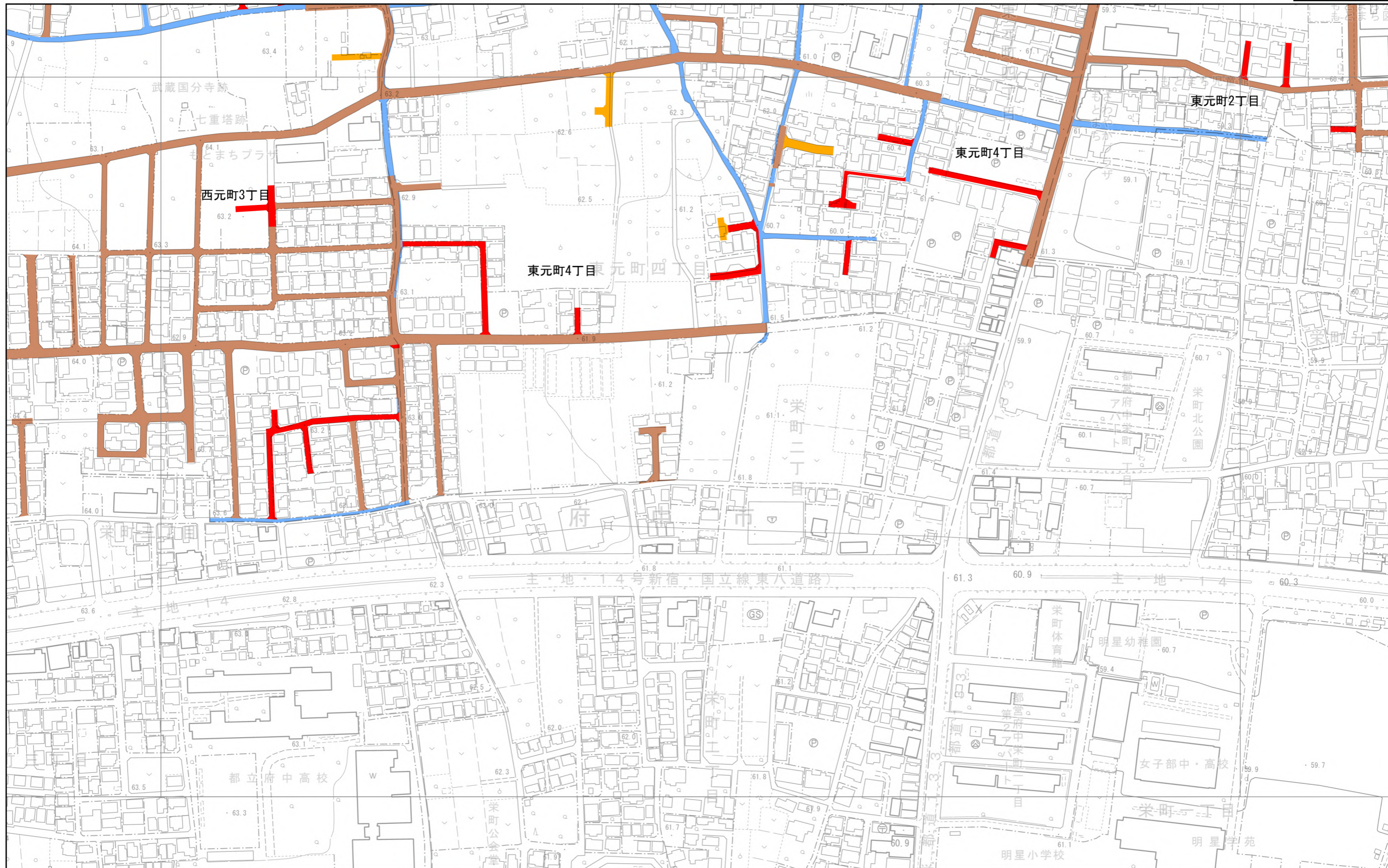


この地図は、東京都知事の承認を受けて、東京都縮尺2,500分の1地形図を利用して作成したものである。(承認番号)5都市基交著第28号

# 国分寺市 指定道路図

令和6年2月作成

45	46	47
49	50	51



- 法42条1項1号
- 法42条1項3号
- 法42条1項5号
- 水路
- 法42条1項2号
- 法42条1項4号
- 法42条2項

1:2,500



この地図は、東京都知事の承認を受けて、東京都縮尺2,500分の1地形図を利用して作成したものである。(承認番号) 5都市基交著第28号



# 国分寺市 指定道路図

令和6年2月作成

46	47
50	51



- 法42条1項1号
- 法42条1項3号
- 法42条1項5号
- 水路
- 法42条1項2号
- 法42条1項4号
- 法42条2項

1:2,500



この地図は、東京都知事の承認を受けて、東京都縮尺2,500分の1地形図を利用して作成したものである。(承認番号) 5都市基交著第28号