

国分寺市 指定道路図

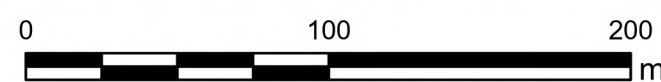
令和6年2月作成

1	2	3
6	7	8
13	14	15



- 法42条1項1号
- 法42条1項3号
- 法42条1項5号
- 水路
- 法42条1項2号
- 法42条1項4号
- 法42条2項

1:2,500

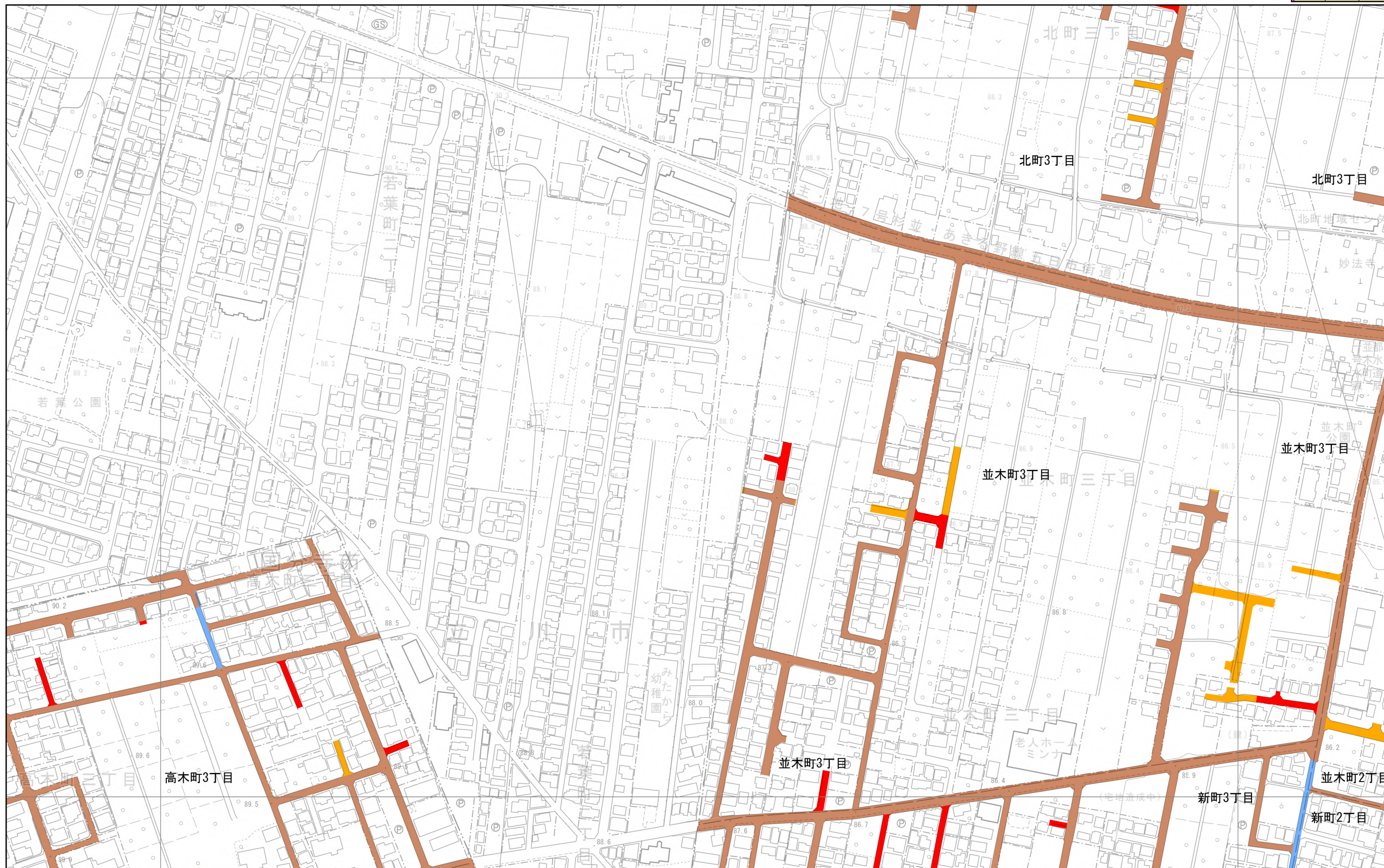


この地図は、東京都知事の承認を受けて、東京都縮尺2,500分の1地形図を利用して作成したものである。(承認番号) 5都市基交著第28号

国分寺市 指定道路図

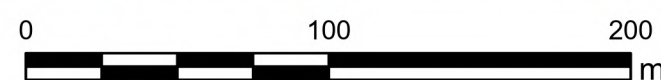
令和6年2月作成

2	3	4
7	8	9
14	15	16



- 法42条1項1号
- 法42条1項3号
- 法42条1項5号
- 水路
- 法42条1項2号
- 法42条1項4号
- 法42条2項

1:2,500

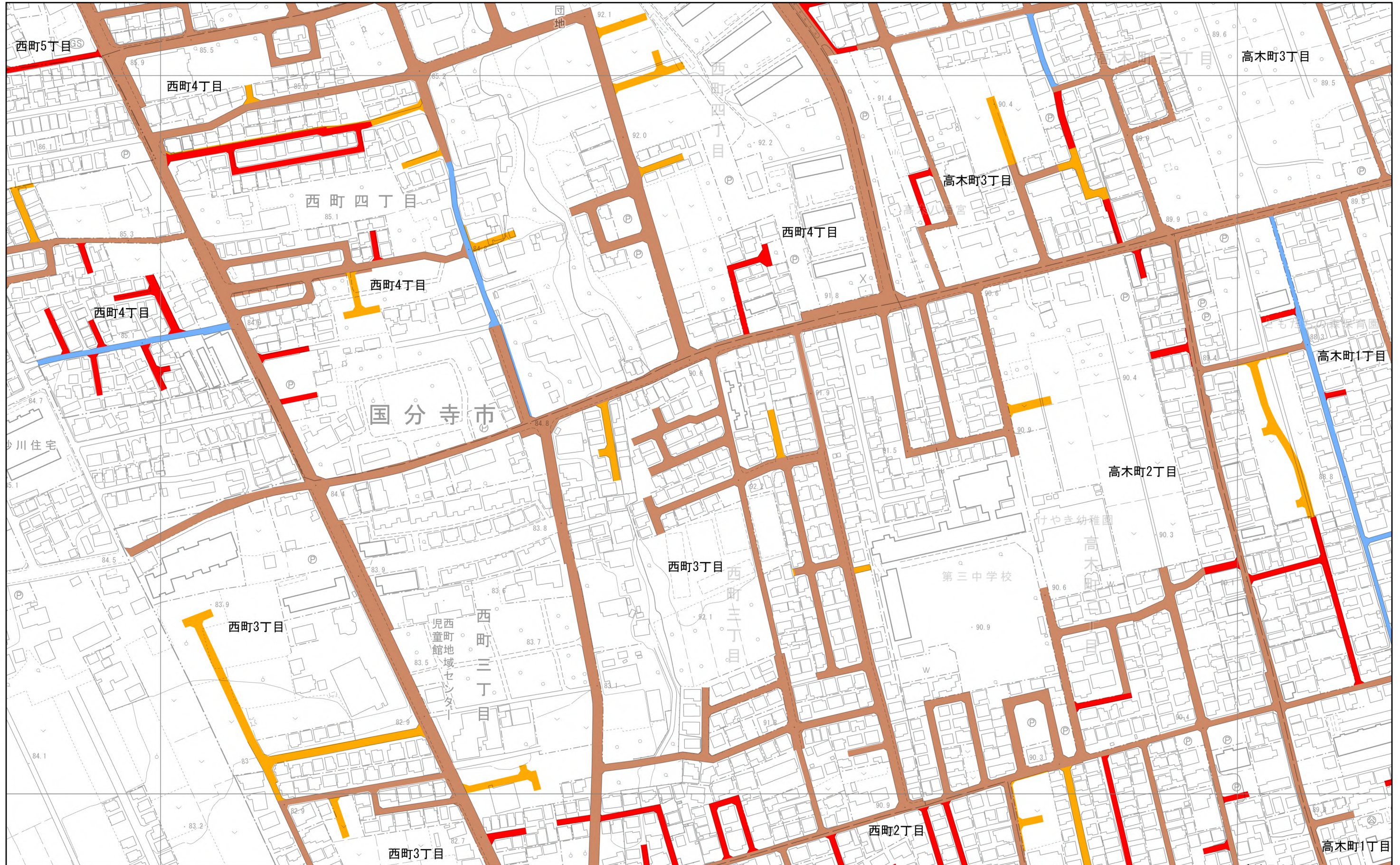


この地図は、東京都知事の承認を受けて、東京都縮尺2,500分の1地形図を利用して作成したものである。(承認番号) 5都市基交著第28号

国分寺市 指定道路図

令和6年2月作成

6	7	8
13	14	15
	21	22



- 法42条1項1号
- 法42条1項3号
- 法42条1項5号
- 水路
- 法42条1項2号
- 法42条1項4号
- 法42条2項

1:2,500

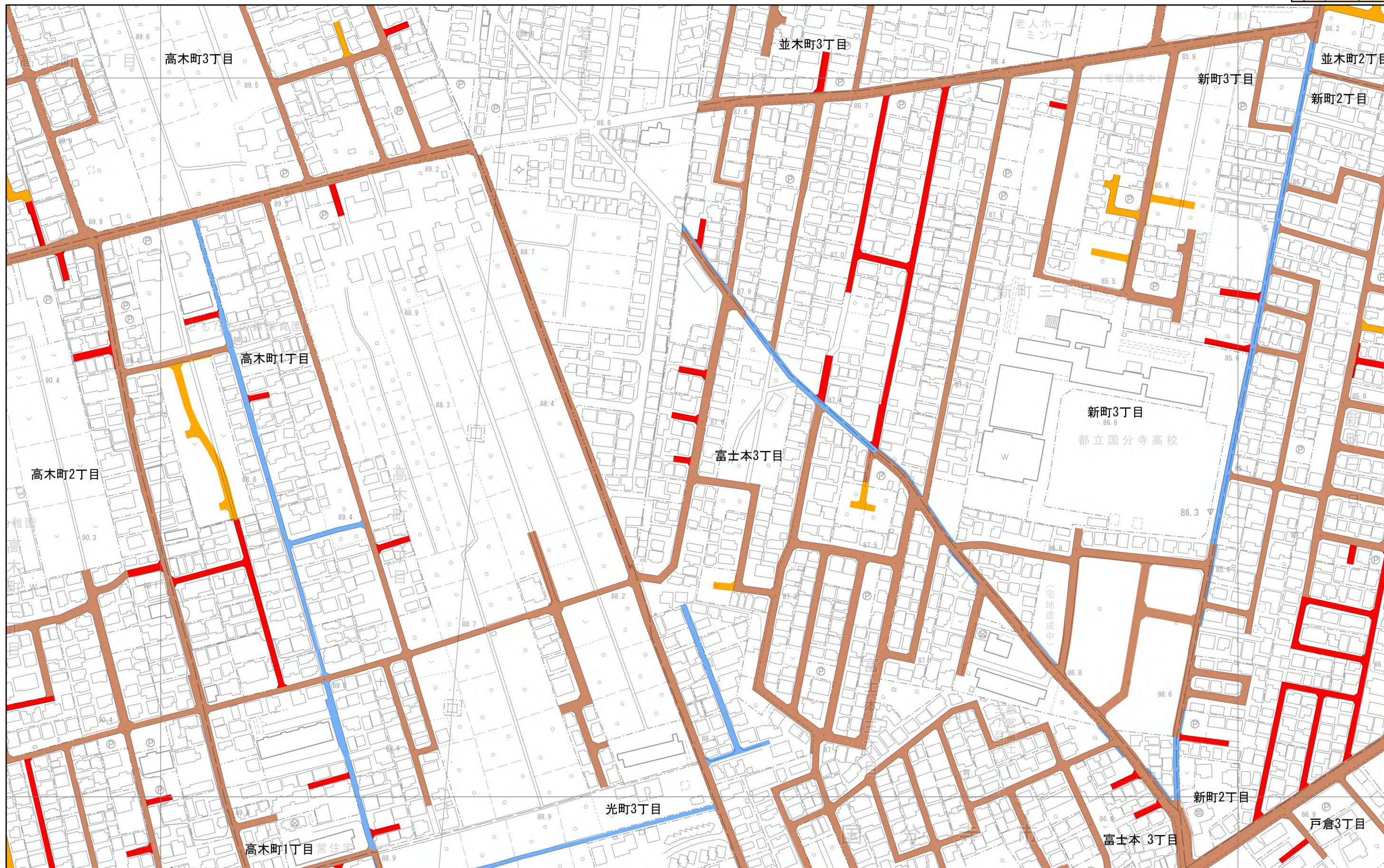


この地図は、東京都知事の承認を受けて、東京都縮尺2,500分の1地形図を利用して作成したものである。(承認番号) 5都市基交著第28号

国分寺市 指定道路図

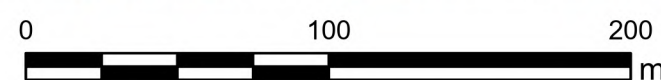
令和6年2月作成

7	8	9
14	15	16
21	22	23



- 法42条1項1号
- 法42条1項3号
- 法42条1項5号
- 水路
- 法42条1項2号
- 法42条1項4号
- 法42条2項

1:2,500



この地図は、東京都知事の承認を受けて、東京都縮尺2,500分の1地形図を利用して作成したものである。(承認番号) 5都市基交著第28号

国分寺市 指定道路図

令和6年2月作成

13	14	15
	21	22
28	29	30



- 法42条1項1号
- 法42条1項3号
- 法42条1項5号
- 水路
- 法42条1項2号
- 法42条1項4号
- 法42条2項

1:2,500

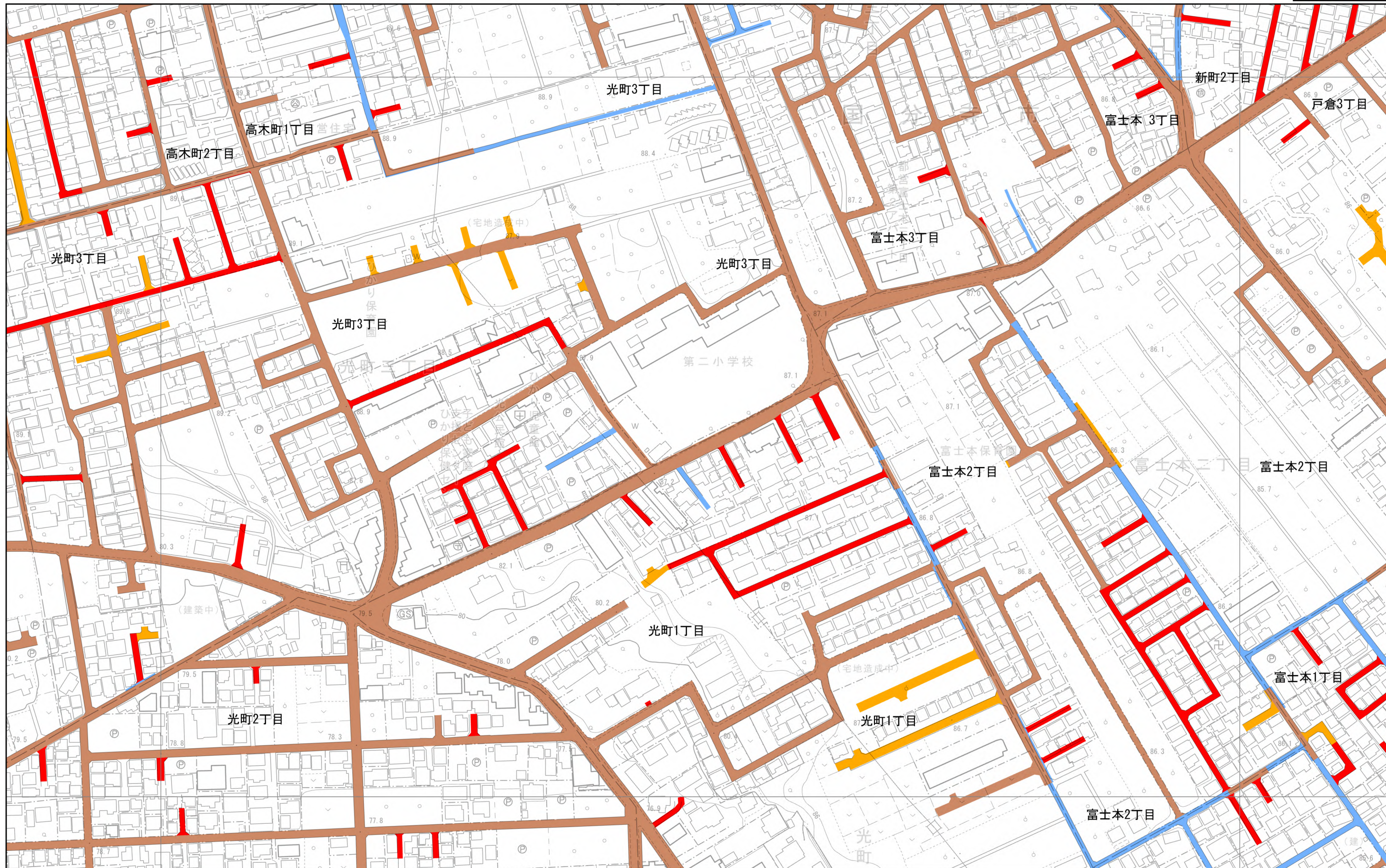


この地図は、東京都知事の承認を受けて、東京都縮尺2,500分の1地形図を利用して作成したものである。(承認番号) 5都市基交著第28号

国分寺市 指定道路図

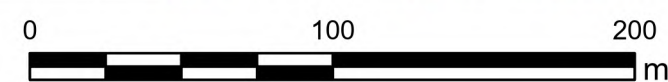
令和6年2月作成

14	15	16
21	22	23
29	30	31



- 法42条1項1号
- 法42条1項3号
- 法42条1項5号
- 水路
- 法42条1項2号
- 法42条1項4号
- 法42条2項

1:2,500



この地図は、東京都知事の承認を受けて、東京都縮尺2,500分の1地形図を利用して作成したものである。(承認番号) 5都市基交著第28号